ALLIANZ

IHR WEG ZU UNS

Berlin

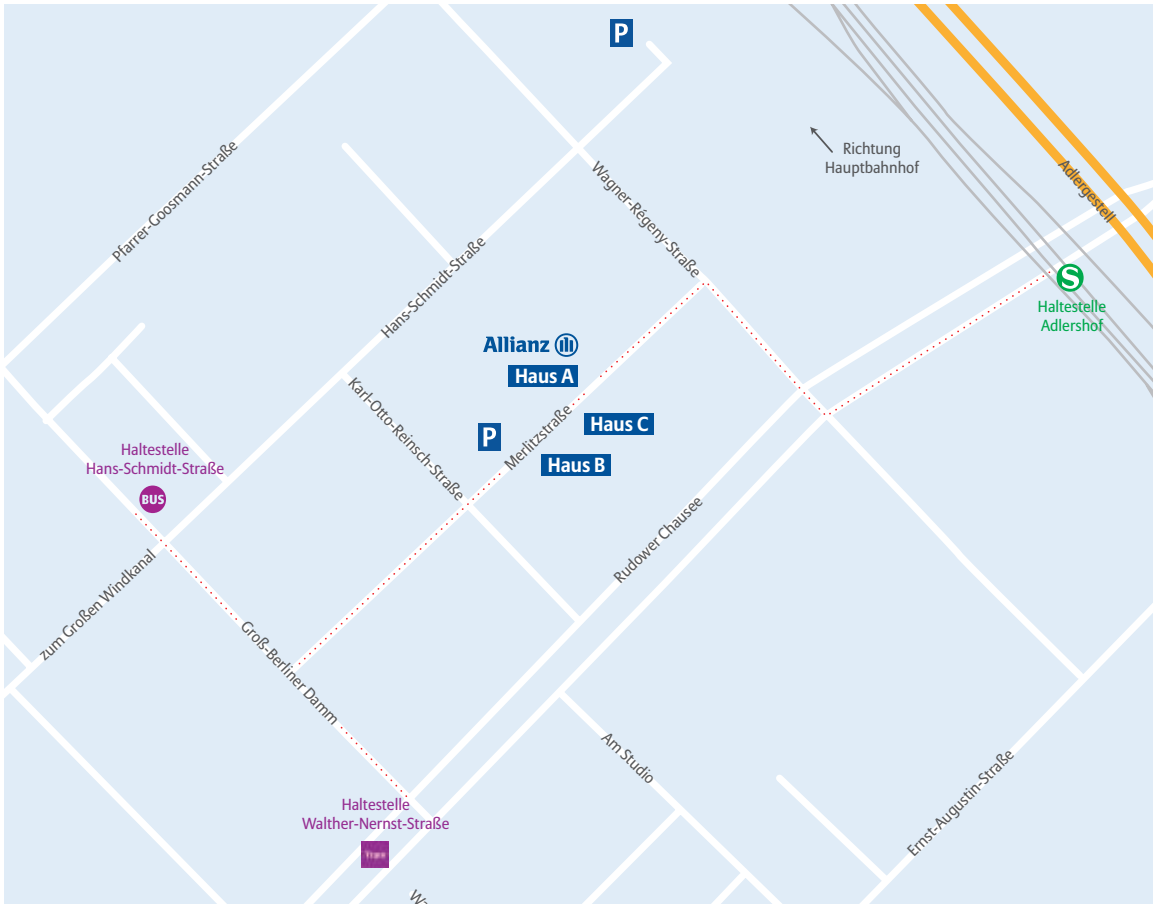



Allianz Campus Berlin (ACB)

Merlitzstraße 8
12489 Berlin

Routen von den ÖPVN-Haltestellen zur Allianz

..... Fußweg

Allianz

ALLIANZ

SO ERREICHEN SIE UNS:

Berlin



PKW

Vom Berliner Ring (A 10)
- Am Schönefelder Kreuz auf die A 113 Richtung Flughafen Schönefeld einbiegen
- Ausfahrt Adlershof

Von der Stadtautobahn (A 100)
- Stadtautobahn Richtung Süden – Flughafen Schönefeld
- Ausfahrt Adlershof

Von der Stadtmitte (Alexanderplatz)
- Bundesstraße 96a Richtung Flughafen Schönefeld folgen
- Am S-Bahnhof Adlershof rechts auf die Rudower Chaussee abbiegen, dann gleich wieder rechts in die Wagner-Régeny-Straße und erste Straße links in die Merlitzstraße.

Öffentliche Verkehrsmittel

Ab Berlin Hauptbahnhof
- S-Bahn: Linie S9 bis S-Bahnhof Adlershof
- S-Bahn: S3, S5, S7 oder S75 bis Ostkreuz, umsteigen in S8 oder S85 bis S-Bahnhof Adlershof

Ab Berlin Südkreuz
- S-Bahn: Linie S45 oder S46 bis S-Bahnhof Adlershof

Ab Flughafen BER-Berlin Schönefeld (S-Bahnhof Schönefeld)
- S-Bahn: Linie S9 oder S45 (3 Stationen) zum S-Bahnhof Adlershof
- Bus: Linie 163 Richtung Schöneweide bis S-Bahnhof Adlershof
- Bus: Linie 164 Richtung Köpenick bis S-Bahnhof Adlershof

Bei Dienstreisen ist zu beachten:
Die **„+City"-Option bei Bahntickets der Deutschen Bahn gilt in Berlin** in den **Teilbereichen A, B und C.**
Der **Allianz Campus Berlin** liegt im **Teilbereich B.**

ALLG--37520 (01) PDF.11.20

Allianz

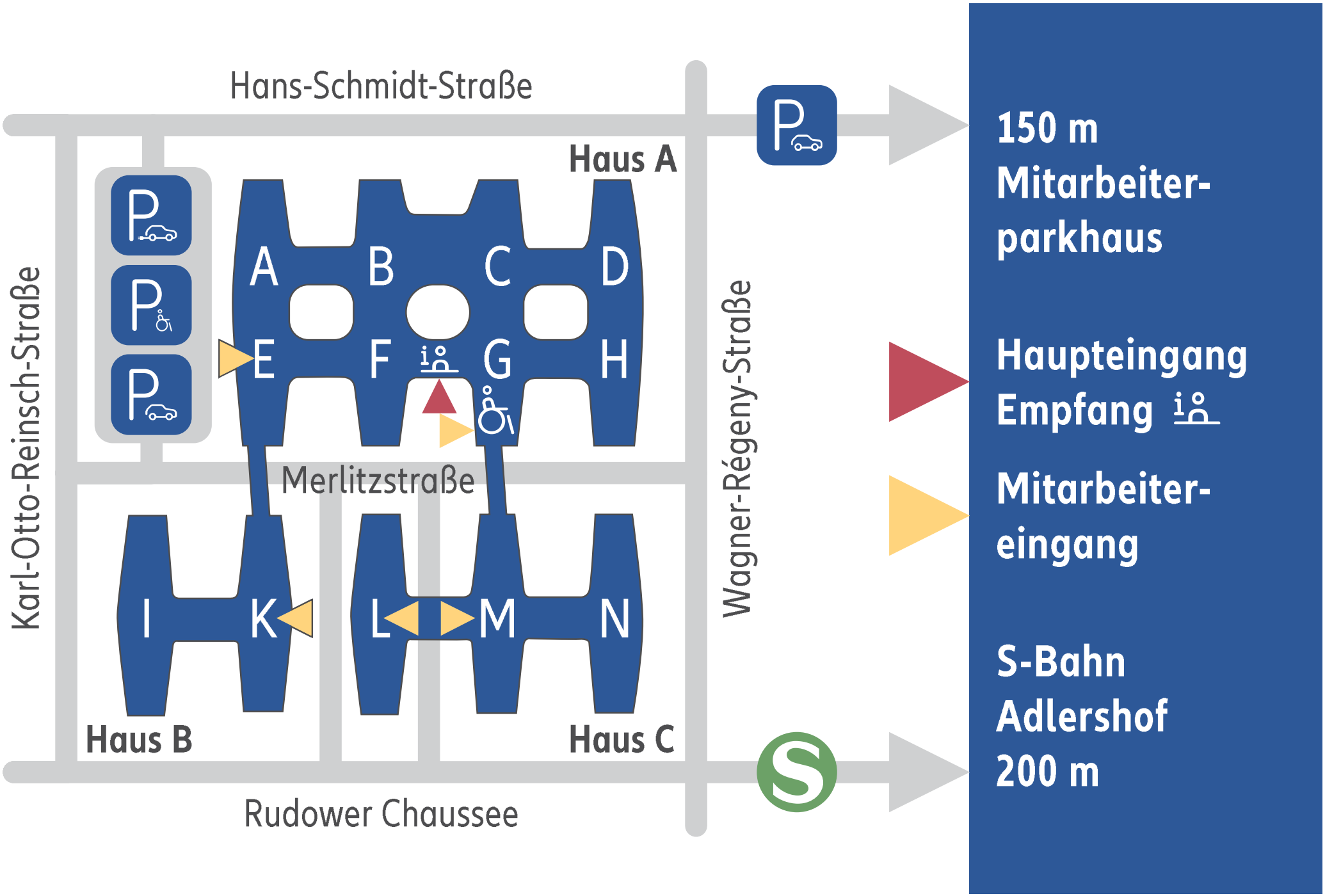
Hans-Schmidt-Straße
Haus A
A
B
C
D
E
F
G
H
Merlitzstraße
Karl-Otto-Reinsch-Straße
Wagner-Régeny-Straße
I
K
L
M
N
Haus B
Haus C
Rudower Chaussee
150 m
Mitarbeiter-
parkhaus
Haupteingang
Empfang
Mitarbeiter-
eingang
S-Bahn
Adlershof
200 m

Empfang	F.00
Servicepoint	G.00
Konferenzräume	B.+C.+D.00
Schulungsräume	F.00
AMS	G.00

Betriebsrestaurant	A.00/E.00
Gästecasino	C.00
Cafeteria	E.00
Betriebsärztlicher Dienst	M.00
Zugang LSZ	K.00/Brücke E.02

Allianz